

Schneeschuhtouren 2024



20. – 22. 01.2024 Grundkurs Schneeschuhen-gehen



- Lawinengefahren einschätzen
- Verschüttetensuche (Umgang LVS)
- Gehen mit Schneeschuhen - Techniken






13.01.2024
Über die Gindelalmschneid

Mit dem Zug gehts zum Schliersee. Von dort steigen wir über (hoffentlich) verschneite Wege und Wälder hinauf zur Gindelalmschneid und auf der anderen Seite hinunter zum Tegernsee. ca. 11,5 km und 540 Hm im Auf- und Abstieg.

Einfache Tour für alle, die gerne mal mit Schneeschuhen laufen

A white bus with "STURK" branding is parked in a mountainous area. The bus is reflected in its own windows, and the surrounding landscape of green hills and trees is also visible in the reflections. The text "Bergbus für Augsburg" is overlaid on the left side of the image.


Bergbus für Augsburg

20.01.2024
Rabenkopf-
Überschreitung

Durch den Orterer Wald geht es hinauf bis zum Rabenkopf (herrliche Rundschau) und hinab zur Staffelalm (perfekter Brotzeitplatz). Dann hinab nach Kochel.

Technisch mittel, aber die Tour erfordert einiges an Kondition





Bergbus für Augsburg

20.01.2024
Siemetsberg-
Überschreitung

Wir starten beim Walchensee. Zunächst auf Forstwegen, dann über Latschenhaine auf den freien Rücken des Siemetsbergs. Hinab über die Kirchensteinschlucht bis nach Wallgau, wo uns der Bus abholt (15 km, 1.030 Hm).



Technisch leicht bis mittel, Kondition mittel bis groß

03. – 06.02.2024 Schneeschuhtouren bei Kitzbühl

Schneeschuhtouren von der Bochumer Hütte / Kelch Alm

Verschiedene Touren mit mittleren Schwierigkeitsgrad mit Stützpunkt der Bochumer Hütte.




03.02.2024 Schneeschutour für Einsteiger

Diese Schneeschuhtour soll allen Teilnehmenden des Grundkurses Schneeschuhgehen die Gelegenheit geben, das Gelernte anzuwenden. Diese Tour ist deshalb vorrangig für Interessenten vorgesehen, die sich für den Ausbildungskurs angemeldet haben.




08.02.2024

Schneeschuhtour auf
die Reuter Wanne



Je nach Schneeverhältnissen gehen wir von Norden auf die Reuterwanne (1.542 m). Vom Grüntensee aus erwarten uns ca. 650 Hm, im Gipfelbereich teilweise steil und fordernd (insgesamt ist die Tour als mittelschwer einzustufen).


- Besonderheit: Tour ist am Donnerstag



Bergbus für Augsburg

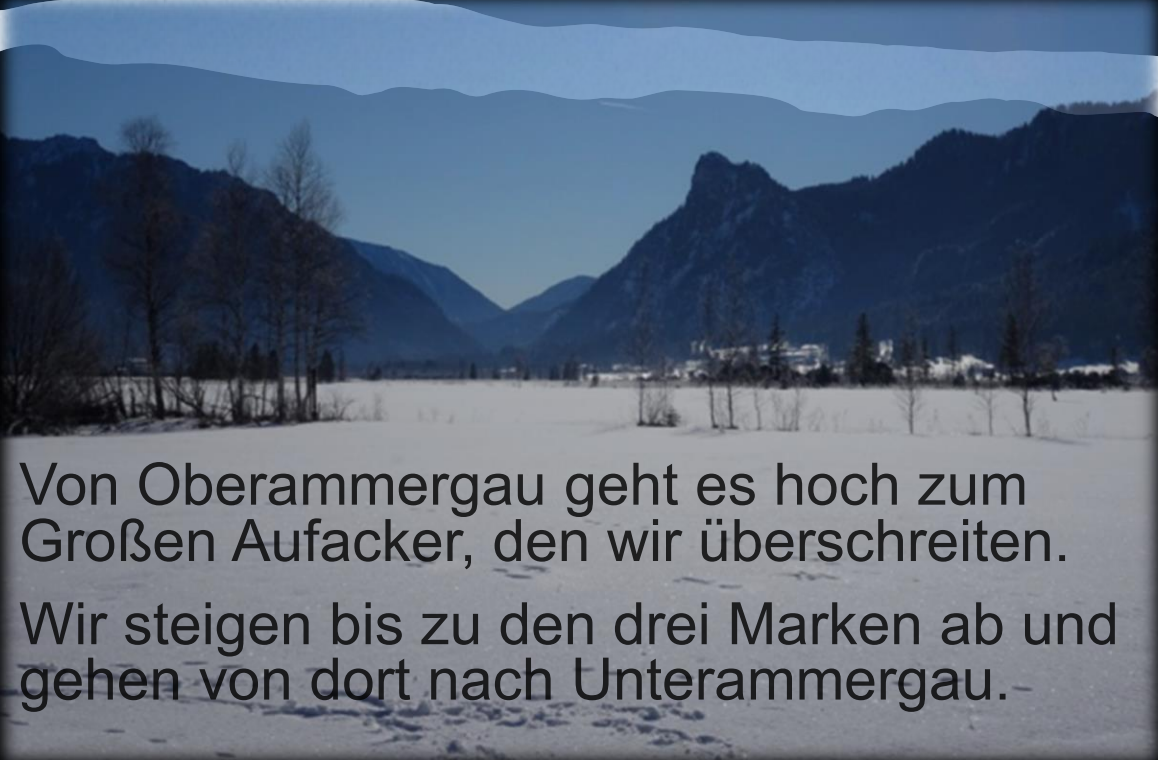
10.02.2024 Auf die
Notkarspitze

Die Notkarspitze (1888 m) ist ein lohnender
Aussichtsblick, auf den eine lange, meist
einsame Tour führt (6 h, 1200 Hm). Von Ettal
steigen wir über den Ostkamm, mit
Zwischengipfel Ochsenkopf (1515 m) und
Ziegelspitz (1719), auf den Gipfel.



Bergbus für Augsburg

10.02.2024 Über
den Aufacker zu den
Drei Marken



Von Oberammergau geht es hoch zum
Großen Aufacker, den wir überschreiten.

Wir steigen bis zu den drei Marken ab und
gehen von dort nach Unterammergau.-



12.02.2024 Wochenstart auf den Schneeschuhen in den Ammergauern

So kann die neue Woche beginnen mit einer Schneeschuhtour in den Ammergauer Alpen. Das genaue Ziel wird je nach Schneelage kurzfristig festgelegt.



17.02.2024 Zum Stuiben

Vom Bahnhof Immenstadt geht es über die Mittelbergalpe und die Gundalpe hinauf bis zum Stuiben.

Langer Weg (ca. 18 km) bei knapp 1000 Hm

Eine Tour für Konditionsstarke;
Technik mittelschwehr

18.02.2024

Über den Breitenstein

Mit den Schneeschuhen
überschreiten wir den Breitenstein
in den Münchner Hausbergen.

Umweltfreundliche Anreise mit Zug
und Bus.

Mittelschwere Tour.



22. – 25.02.2024

Rund um die Weidener Hütte

Die Weidener Hütte (1799 m) in den Tuxer Alpen ist ein idealer Ausgangspunkt für eine Vielzahl schöner Schneeschuhtouren, die auf die hüttennahen Gipfel führen. Kondition für 1000 Hm erforderlich.

Geplanter Ablauf, abhängig von der Schnee- und Lawinenlage:

1. Tag: Anreise + Aufstieg zur Hütte inkl. kleiner Theorieeinheit (z.B. LVS usw.)
2. + 3. Tag: Mögliche Ziele für Schneeschuhtouren sind der Hoher Kopf (2373 m), die Halslspitze (2574 m) oder das Nafingköpfl 2454 m
4. Tag: Abschlusstour am Vormittag und Abstieg + Abreise




24.02.2024 Von Farchant auf den Brünstelskopf nach Graswang

Per Zug nach Farchant.

Dort Aufstieg zum Brünstelskopf und immer weiter auf den schönen Höhen der Ammergauer bis wir auf Höhe Graswang wieder absteigen.

Schöne und ausgiebige Tagestour
(7-8 Std.) für Konditionsstarke
(sonst mittelschwere Tour)



28.02.2024 Auf's Wertacher Hörnle

Die einfache Tour geht von Unterjoch
über den Südhang auf den beliebten
Aussichtsgipfel (1.695 m)
↔8,5 km, 4,5 Std., ↑↓640 Hm

Tour am Donnerstag





07.03.2024 Zum Piesenkopf

Ohne Wochenendstress wollen wir am Donnerstag von Balderschwang über schöne Hochebenen auf den aussichtsreichen Piesenkopf (1.630 m) wandern.

Schneeschuhtour in den Allgäuer Alpen am Donnerstag.

Technisch einfach; Kondition mittel

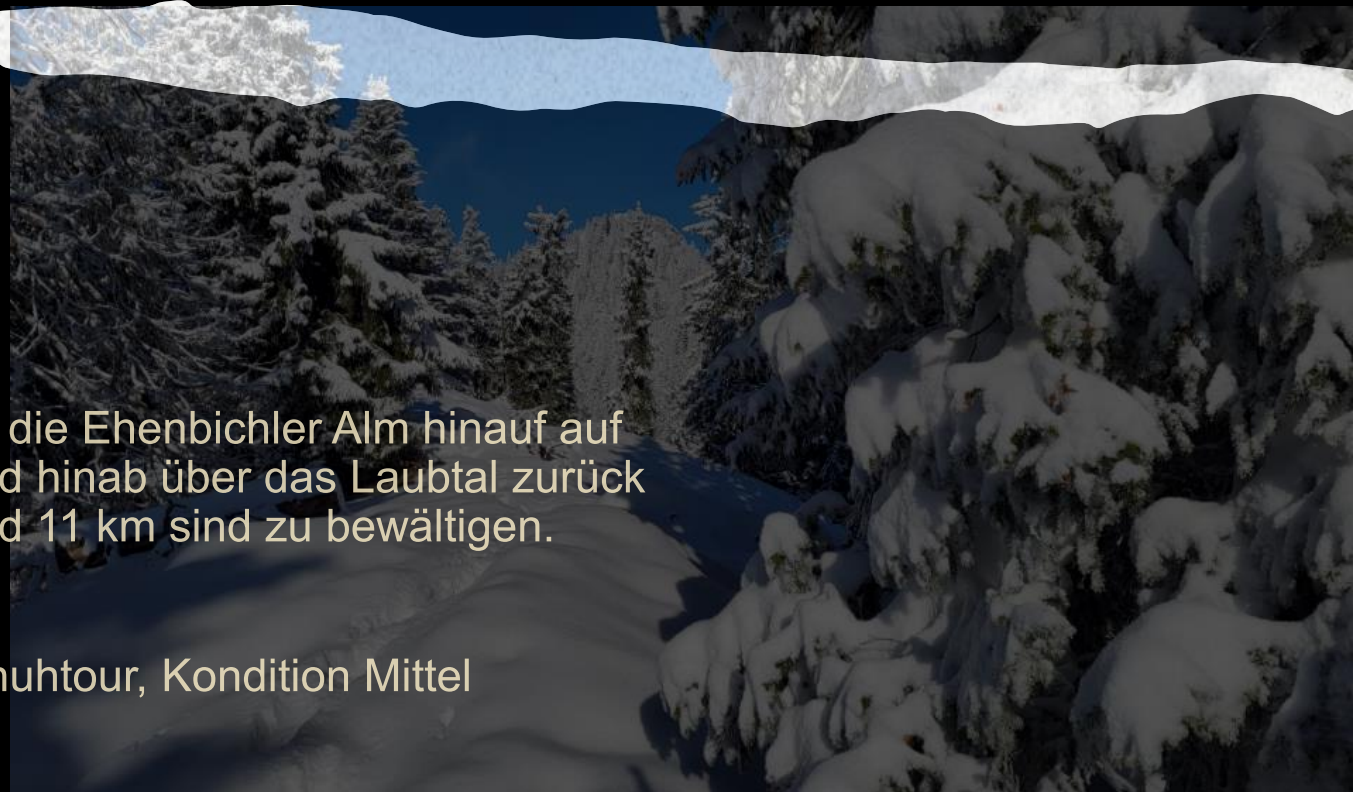


Bergbus für Augsburg

09.03.2024 Auf's Galtjoch

Von Rinnen geht es über die Ehenbichler Alm hinauf auf das Galtjoch (2111 m) und hinab über das Laubtal zurück nach Rinnen. 1080 ↑↓ und 11 km sind zu bewältigen.

Mittelschwere Schneeschuhtour, Kondition Mittel



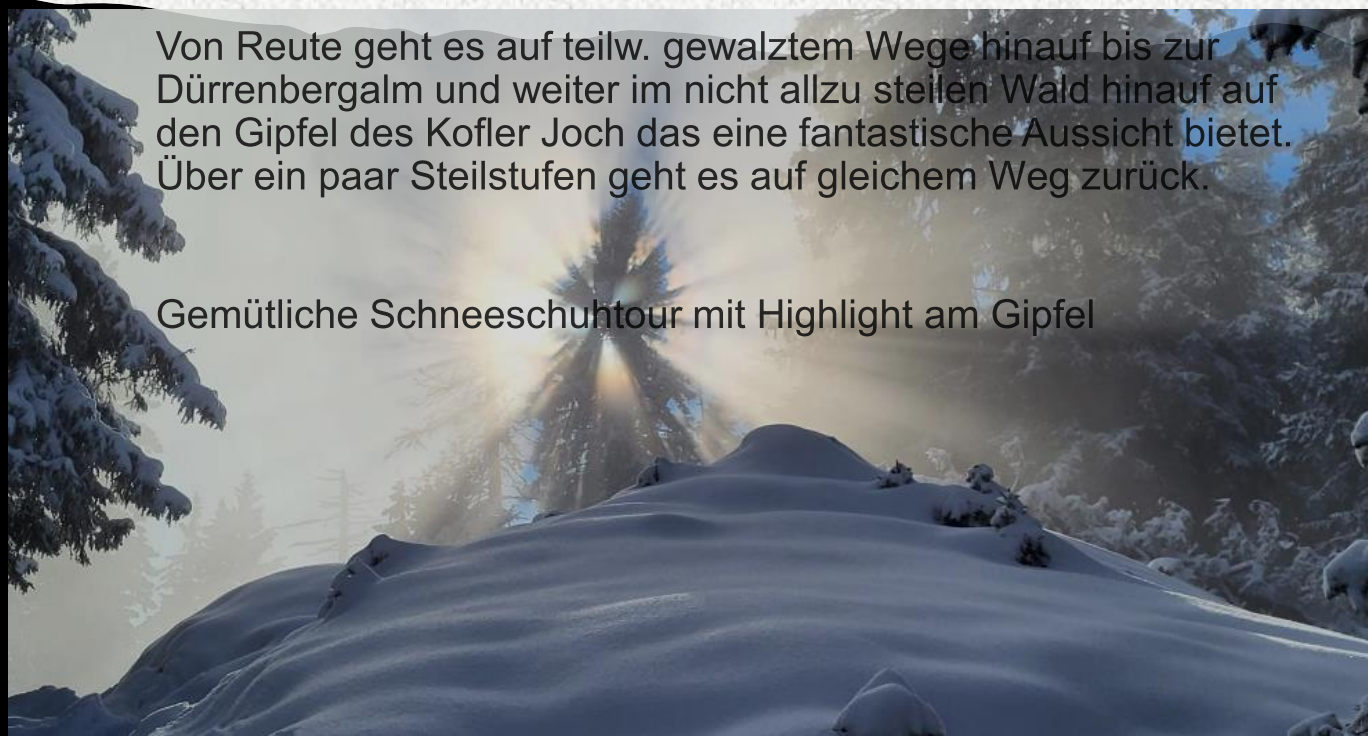


Bergbus für Augsburg

09.03.2024
Kaffeeklatsch am
Kofler Joch

Von Reute geht es auf teilw. gewalztem Wege hinauf bis zur Dürrenbergalm und weiter im nicht allzu steilen Wald hinauf auf den Gipfel des Kofler Joch das eine fantastische Aussicht bietet. Über ein paar Steilstufen geht es auf gleichem Weg zurück.

Gemütliche Schneeschuhtour mit Highlight am Gipfel





14. – 17.03.2024

Vier Tage im Vinschgau

Mitunter anspruchsvolle Schneeschuhtouren im abgelegenen Matschertal mit Übernachtung im Almhotel Glieshof (Sauna).

Wir suchen je nach Wetter und Schneebedingungen aus vielen schönen Tourenmöglichkeiten im oberen Vinschgau die passenden aus, z. B.

- Äußerer Nockenkopf (2.769 m), \updownarrow 820 Hm, \leftrightarrow 8 km, 5,5 Std.
- Glurnser Köpfl (2.374 m), \updownarrow 900 Hm, \leftrightarrow 10,4 km, 6 Std.
- Matscher Alm - Kalte Wiesn, \updownarrow 380 Hm, \leftrightarrow 7,6 km, 3 Std.
- Portlesspitz (3.074 m), \updownarrow 1.280 Hm, \leftrightarrow 10,5 km, 8 Std.
- Upiasee (2.560 m), \updownarrow 740 Hm, \leftrightarrow 8,8 km, 5 Std.
- Tellakopf (2.525 m), \updownarrow 800 Hm, \leftrightarrow 8,2 km, 5,5 Std. und viele andere mehr.

Die Touren erfordern Erfahrung im Schneeschuhbergsteigen und viel Kondition.

24.03.2024 Schneeschuhe trifft Whisky

Einfache Schneeschuhtour mit
anschliessender Besichtigung und
Verköstigung in der Whiskymanufaktur
SLYRS am Schliersee

